

Conception : ESCP BS

---

**HISTOIRE, GÉOGRAPHIE et GÉOPOLITIQUE  
DU MONDE CONTEMPORAIN**

Option Scientifique

Vendredi 30 avril 2021, de 8 h. à 12 h.

---

Mondialisation et mise en concurrence des pays et des territoires  
pour attirer les activités économiques.

**CARTE :** *En utilisant vos connaissances et si nécessaire les documents ci-joints, construisez une carte appuyant et illustrant vos propos. La légende ne devra pas faire plus d'une page. Il est rappelé que la carte est obligatoire. Elle doit également comporter un titre.*

**N.B. :**

*Tout verbiage doit être évité et il est expressément recommandé de ne pas dépasser huit pages.*

*Il sera tenu compte des qualités de plan et d'exposition, ainsi que de la correction de la langue.*

*Il est rappelé que la carte réponse est à remplir.*

*Les documents d'accompagnement ci-joints sont essentiellement là pour aider le candidat dans sa réflexion sur le sujet posé et sa représentation cartographique.*

*Aucun document n'est autorisé. L'utilisation de toute calculatrice et de tout matériel électronique est interdite.*

*Si au cours de l'épreuve un candidat repère ce qui lui semble être une erreur d'énoncé, il la signalera sur sa copie et poursuivra en expliquant les raisons des initiatives qu'il sera amené à prendre.*

# Sommaire

**-Document 1 : Evolution des investissements directs étrangers entrants par grands ensembles et pour certains pays entre 2009 et 2019 (en milliards de US \$)**

Source : CNUCED, World Investment Report 2020

**-Document 2 : Répartition du PIB industriel par grandes régions en 2019 (en milliards de US \$ constants de 2010 et en %)**

Sources :

(a) : <https://donnees.banquemondiale.org/indicateur/NV.IND.TOTL.KD>

(b) : <https://donnees.banquemondiale.org/indicateur/NV.IND.MANF.ZS>

**-Document 3 : L'Europe centrale, cœur industriel de l'Europe**

Source : Eurostat 2015 / CGET 2018

**-Document 4 : Spécialisation des pays dans les chaînes de valeur mondiales en 2020**

Source : Banque mondiale, *Rapport sur le développement dans le monde 2020*

**-Document 5 : Les zones franches dans le monde en 2020**

Source : F. Bost / CNUCED

**-Document 6 : Principales relocalisations d'activité réalisées en France entre 1990 et 2018**

Source : D. Messaoudi, C. Michoudet / CGET 2018

**-Document 7 : L'escalade des taxes douanières entre les Etats-Unis et la Chine entre 2018 et 2020**

Source : *Les Echos*, 15 janvier 2020, p. 7

**Document 8 : Les principales Bourses des valeurs dans le monde**

Source : Laurent Carroué, *Atlas de la mondialisation*, Paris, Autrement, 2018, p. 42

**Document 1 : Evolution des investissements directs étrangers entrants par grands ensembles et pour certains pays entre 2009 et 2019 (en milliards de US \$)**

	2009	2010	2011	2012	2013	2014	2015	2016	2017	2018	2019
<b>Pays développés</b>	618,5	703,4	880,4	516,6	694,8	669,5	1 274,4	1 265,2	950,1	761,4	800,2
<b>dont :</b>											
– UE :	363,1	383,7	490,4	216	345	312	645,5	591,3	465	415,1	446,9
<b>États-Unis</b>	143,6	198	223,7	160,5	201,4	201,7	467,6	471,8	277,2	253,5	246,2
<b>Allemagne</b>	23,8	65,6	59,3	13,2	15,5	- 3,2	30,5	15,6	60,5	73,5	36,5
<b>Royaume-Uni</b>	76,3	49,6	51,1	45,8	51,7	24,7	39,2	258,6	101,2	64,5	59,1
<b>France</b>	24,2	33,6	38,5	25	34,2	2,6	45,3	23	24,8	38,2	33,9
<b>Pays en voie de développement</b>	532,6	648,2	724,8	729,4	652,5	677,4	729,8	651,9	700,6	699,3	684,7
<b>dont :</b>											
– Afrique	56	47	48	55,2	50	53,9	57,5	46	41,5	50,5	45,3
– Amérique latine et Caraïbes	150,9	189,5	243,9	255,8	184,4	160,9	156,4	136,6	156,2	148,9	164,2
<b>dont :</b>											
<b>Brésil</b>	25,9	48,5	66,6	65,2	59	63,8	49,9	53,7	67,6	59,8	71,9
<b>Mexique</b>	17,3	23,3	23,3	17,6	48,5	30,4	35,5	30,9	34,1	34,7	32,9
–Asie	323,6	409	430,6	415,1	415,4	460,1	514,3	468,4	502	498,5	473,8
<b>dont :</b>											
<b>Chine</b>	95	114,7	123,9	121	123,9	128,5	135,6	133,7	136,3	138,3	141,2
<b>Hong Kong</b>	54,2	82,7	96,1	74,8	74,2	113	174,3	117,4	110,7	104,3	68,4
<b>Inde</b>	35,6	27,4	36,2	24,2	28,2	34,6	44	44,4	39,9	42,3	50,5
<b>Europe du Sud-Est et CEI</b>	70,6	70,5	94,8	84,1	83,7	56,9	37,4	66,2	49,6	34,5	54,9
<b>dont :</b>											
– Fédération de Russie	36,5	43,1	55	50	53,4	29,1	11,8	37,2	25,9	13,3	31,7
<b>MONDE</b>	<b>1 221</b>	<b>1 422</b>	<b>1 700</b>	<b>1 330</b>	<b>1 451</b>	<b>1 403</b>	<b>2 041</b>	<b>1 983</b>	<b>1 700</b>	<b>1 495</b>	<b>1 539</b>

Source : CNUCED, World Investment Report 2020

**Document 2 : Répartition du PIB industriel par grandes régions en 2019**

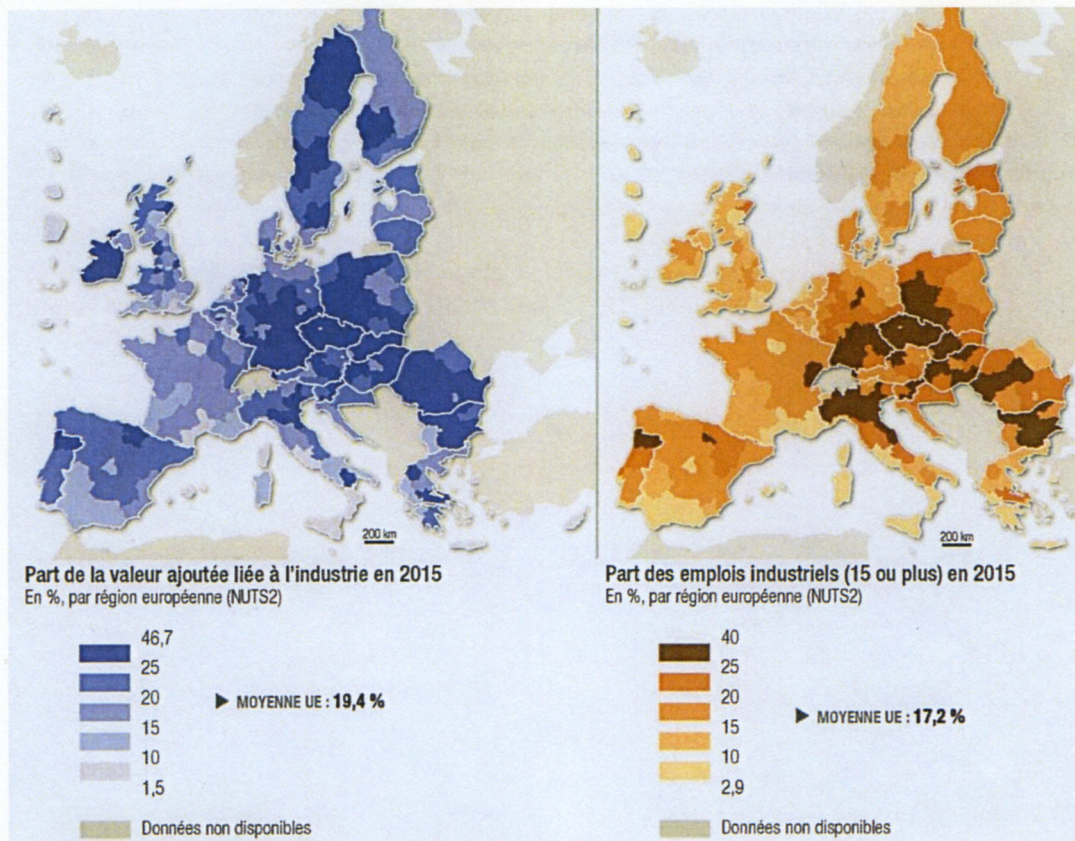
(en milliard de US \$ constants de 2010 et en %)

	<b>Industrie en milliards de US constants de 2010 (a)</b>	<b>en %</b>	<b>dont industrie manufacturière (b)</b>	<b>en %</b>
Amérique du Nord	3 897,9	16,1 %	2 195,4	17,36 %
Union européenne	3 731,1	15,81 %	2 514	19,88 %
Amérique latine et Caraïbes	1 643,8	6,96 %	792,6	6,27 %
Moyen-Orient et Afrique du nord	1 493,8	6,33 %	403,9	3,19 %
Asie du Sud	962,2	4,07 %	582,1	4,60 %
Asie du Sud-Est	9 026,3	38,26 %	4 127,2	32,64 %
Afrique subsaharienne	477,5	2,02 %	187	1,48 %
Europe centrale et les pays baltes	493,9	2,09 %	328,9	2,60 %
Pays les moins avancés	310,5	1,31 %	148	1,17 %
<b>Total monde</b>	<b>23 591,4</b>		<b>12 641,9</b>	

Sources : a) <https://donnees.banquemondiale.org/indicateur/NV.IND.TOTL.KD>

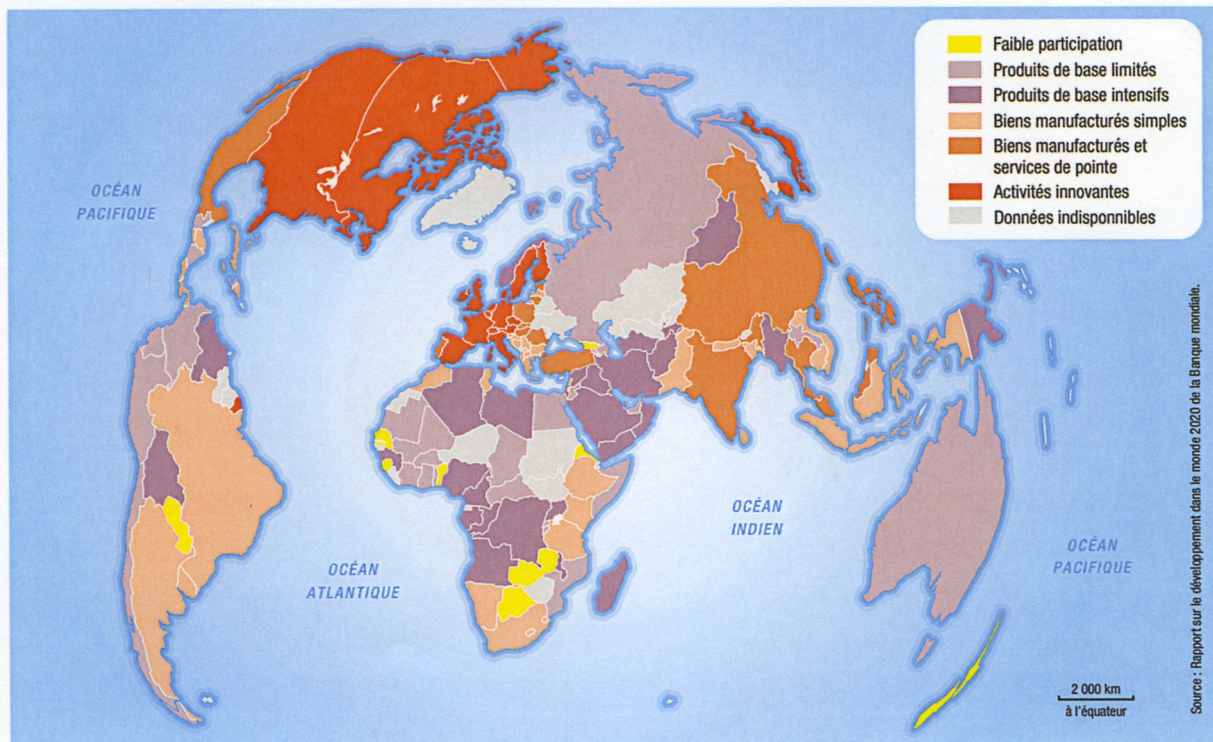
b) <https://donnees.banquemondiale.org/indicateur/NV.IND.MANF.ZS>

### Document 3 : L'Europe centrale, cœur industriel de l'Europe



Source : Eurostat 2015 / CGET 2018

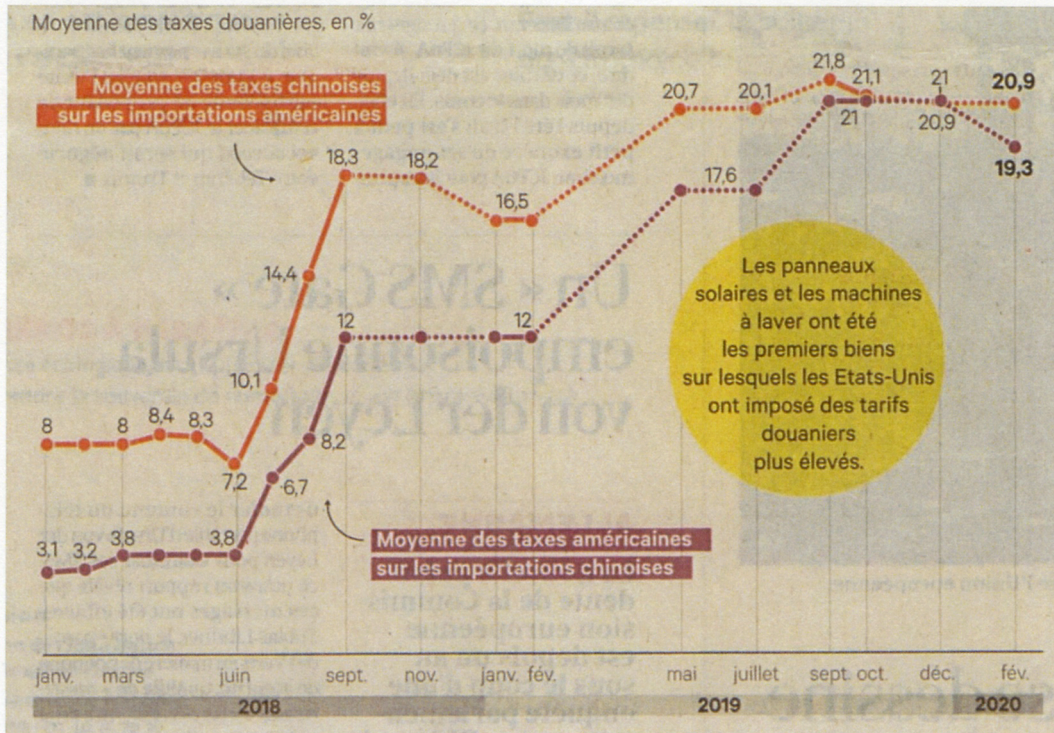
### Document 4 : Spécialisation des pays dans les chaînes de valeur mondiales en 2020



Source : Banque mondiale, *Rapport sur le développement dans le monde 2020*

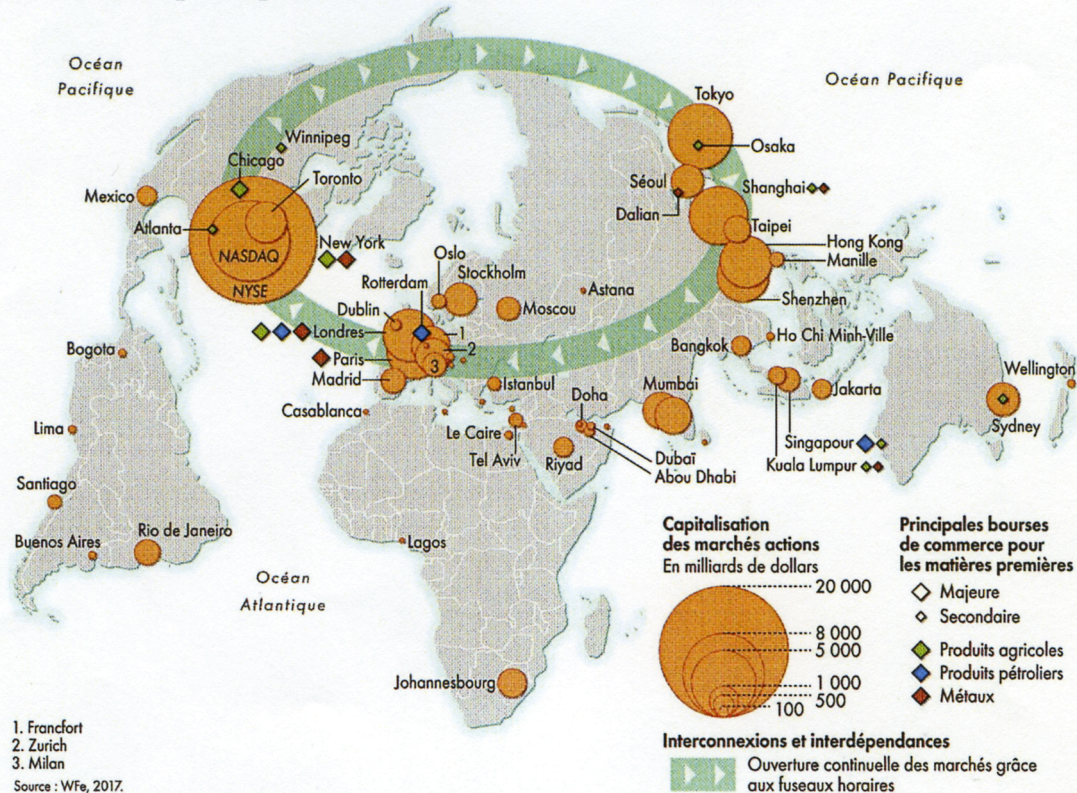


## Document 7 : L'escalade des taxes douanières entre les Etats-Unis et la Chine entre 2018 et 2020



Source : Les Echos, 15 janvier 2020, p. 7

## Document 8 : Les principales Bourses des valeurs dans le monde



Source : Laurent Carroué, *Atlas de la mondialisation*, Paris, Autrement, 2018, p. 42







Numéro  
d'inscription

--	--	--	--	--	--

Nom : \_\_\_\_\_

Numéro  
de table

--	--	--	--	--	--	--	--

Prénom : \_\_\_\_\_

Né(e) le

--	--	--	--	--	--	--	--

Filière : ECS

Code épreuve : 266

Session : 2021

Épreuve de : Histoire, Géographie et Géopolitique du Monde Contemporain

**Consignes**

- Remplir soigneusement l'en-tête de chaque feuille avant de commencer à composer
- Rédiger avec un stylo non effaçable bleu ou noir. Autres couleurs possibles pour la carte
- Ne rien écrire dans les marges (gauche et droite)
- Placer les feuilles A3 ouvertes, dans le même sens et dans l'ordre

**CARTE RÉPONSE À RENDRE AVEC LA COPIE**

J. 21 1215

NE RIEN ÉCRIRE DANS CE CADRE

LÉGENDE:

Titre obligatoire :



1000 km (équat.)

